



Älvkarleby  
kommun

1(16)

2016-06-10

## **Trygghetsvandring i Skutskärs Centrum**

**2016-03-30**



## Vad är det här för dokument?

En trygghetsvandring är när en grupp människor promenerar en förbestämmd slinga, för att avgöra var det finns risker för otrygghet i miljön. Både boende i området och professionella ska delta. I det här protokollet kan du läsa om en trygghetsvandring i ett område, vilka problem som togs upp och åtgärder för dessa.

## Skutskärs Centrum

På kartbilden ser du slingan för trygghetsvandringen. Siffrorna visar platser där önskemål om åtgärder uttrycktes.





## Trygghetsvandring i Skutskärs Centrum

### Utgångspunkt för vandringen

Älvkarleby kommun erbjöd allmänhet, lokala företag, föreningar och fastighetsägare att delta.

### Tid och plats

Onsdagen den 30 mars klockan 19:00 – 21:30

Kommunhuset i Skutskär

### Närvarande

- Älvkarleby Kommun
- Polisen
- Älvkarleby Hus
- Allmänheten
- Totalt cirka 10 personer

### Inför trygghetsvandringen

Inför trygghetsvandringen samlades alla medverkande i Kommunhuset. Inför trygghetsvandringen har Älvkarleby kommun utarbetat ett förslag till den slinga som vi skulle gå. Efter en presentationsrunda berättade Martin Nilsson från Älvkarleby Kommun om syftet med en trygghetsvandring och hur den går till. Martin gav även tips på vad alla skulle tänka på under vandringen - att "sätta på sig trygghetsglasögonen" och även tänka på tillgänglighet. Det var mycket mörkt ute, några av fotografierna är därför tagna i dagsljus vid ett senare tillfälle.



## Protokoll för trygghetsvandringen

### Plats 1 och 2

Garagen vid Kunda (Lastkajen gamla posten)



### Problem

Undermålig belysning, mycket ”mörka” utrymmen finns. Lätt för någon att gömma sig i alla mörka hörn. Vid trappen mot vård och omsorg är det vegetation/häck som skymmer sikten mycket.

Hemtjänstpersonal använder sig mycket av denna parkering på nätter och det har upplevt det som väldigt otryggt att vistas här.

### Ansvarig

Älvkarleby Hus

### Åtgärder

Kompletterat med fler armaturer  
och bytt ut gamla

### Status

Åtgärdat

---



### Plats 3

Torget vid centrum, mellan Vård-och omsorg och Kunda



#### Problem

Dålig belysning

#### Ansvarig

Älvkarleby Hus

#### Åtgärder

Ingen planerad åtgärd

#### Status

Ingen planerad åtgärd

---

### Plats 4

Korsningen Ågatan – Tebogatan



#### Problem

Cykelvägar används som bilvägar och det upplevs allmänt rörigt trafiken på denna plats.

#### Ansvarig

Älvkarleby Kommun

#### Åtgärder

Ingen åtgärd i nuläget, utredning krävs

#### Status

Ingen planerad åtgärd

Älvkarleby Hus

Ingen åtgärd planeras

Ingen planerad åtgärd

---



**Plats 5**

Hörnet på Ågatan 2 mot panncentralen



**Problem**

Mörk del av gång-och cykelväg.

**Ansvarig**

Älvkarleby Hus

**Åtgärder**

Vem äger cykelvägen?

**Status**


Nytt problem

---



### Plats 6, 7 och 8

Parkeringen vid Tebogatan 4 och 2 och cykelvägen ner till Resecentrum



### Problem

1. Vändplan längs ner på Tebogatan är ingen parkering, bilister parkerar lite som de vill. Detta kan försvåra för t.ex., räddningsfordon att ta sig fram.
2. Trasiga lampor vid källarnedgångar
3. Klotter i källarnedgångar
4. Allmänt mörkt på denna plats

### Ansvarig

Älvkarleby kommun (1)  
Älvkarleby Hus (2,3,4)

### Åtgärder

Ny skyltar med P-förbud på plats  
Planerad åtgärd under 2016

### Status

Åtgärdat  
Planerad åtgärd



### Plats 9

Öppna ytan mellan Härsta och Resecentrum. Området är väldigt ”kallt”

### Problem

Mycket träd och buskage som inte sköts om.

### Ansvarig

Älvkarleby Kommun

### Åtgärder

Olämpliga buskar borttagna

### Status

Åtgärdat

---

### Plats 10

Klotter på elskåp.



### Problem

Klotter på ett elskåp vid cykelvägen.

### Ansvarig

Älvkarleby Kommun

### Åtgärder

Planerad åtgärd under 2016

### Status

Planerad åtgärd

---

### Plats 11

Övergångsstället vid Nygatan till Resecentrum.



### Problem

Markeringen på Nygatan för övergångsställe syns väldigt dåligt. Liknande problem har identifierats på flera ställen. Bör ses över på samtliga övergångsställen.

### Ansvarig

Älvkarleby Kommun

### Åtgärder

Planerad åtgärd under 2016

### Status

Planerad åtgärd

---





**Plats 12**

Klotter vid Resecentrum. (Tunneln, perrongen, cykelställ mm.)



**Problem**

Mycket klotter vid och runtomkring Resecentrum.

**Ansvarig**

Älvkarleby Kommun  
Trafikverket

**Åtgärder**

Sanerings har genomförts av klotter

**Status**

Åtgärdat  
Nytt problem

---

**Plats 13**

Resecentrum.



**Problem**

”Ringarna” som finns runt träden vid Resecentrum är trasiga. ”Träbänkarna” är vandaliserade.

**Ansvarig**

Älvkarleby Kommun

**Åtgärder**

Ringarna är borttagna alt, lagade

**Status**

Åtgärdat

---



**Plats 14**

Resecentrum.

**Problem**

Belysningen över lag är dålig och mörk kring Resecentrum. Den nya belysningen som har monterats i de båda trapporna är dock undantaget. Mycket bra åtgärd.

**Ansvarig**

Älvkarleby Kommun  
Trafikverket

**Åtgärder**

Trafikverkets ansvar

**Status**

Ingen planerat åtgärd  
Nytt problem

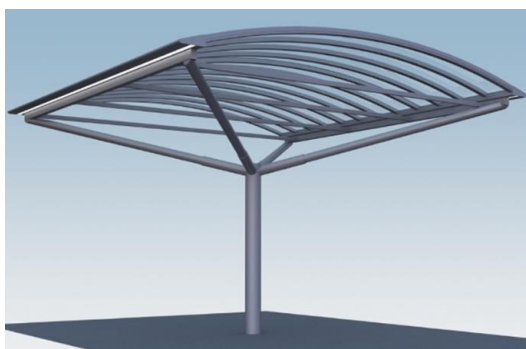
---

**Plats 15**

Resecentrum.

**Problem**

Många av rutorna i väntkurarna är trasiga och vandaliserade. Rutorna till väntkurarna har kostat Älvkarleby kommun mycket pengar genom åren då dessa har vandaliserats frekvent. Annan lösning bör väljas där rutorna uteblir. (Se bild)



**Ansvarig**

Trafikverket

**Åtgärder**

**Status**

Nytt problem

---



**Plats 16**

Resecentrum.

**Problem**

Dålig skyltning vid busshållsplatserna. Bättre skyltning bör göras så allmänheten vet vart man får parkera och släppa av folk på bästa sätt så det inte stör busstrafiken.

**Ansvarig**  
Älvkarleby Kommun

**Åtgärder**  
Ny parkering under 2016

**Status**  
Åtgärdat

---

**Plats 17**

Resecentrum - Snickargatan



**Problem**

Cykelvägen mellan Resecentrum och snickargatan är väldigt mörk och det växer mycket vegetation i direkt anslutning till cykelvägen.

**Ansvarig**  
Älvkarleby Kommun

**Åtgärder**  
Röjning utförd, ingen planerad åtgärd för belysning


**Status**  
Åtgärdat

---



**Plats 18**

Övergångsstället vid Nygatan till Resecentrum.



**Problem**

Markeringen på Nygatan för övergångsställe syns väldigt dåligt. Liknande problem har identifierats på flera ställen. Börs ses över på samtliga övergångsställen.

**Ansvarig**

Älvkarleby Kommun

**Åtgärder**

Planerad åtgärd under 2016

**Status**

Planerad åtgärd

---

**Plats 19**

Gula huset vid Hårstagatan 10.



**Problem**

Området kring det ”gula” hus som ligger vid Hårstagatan 10 är väldigt mörkt. Bättre belysning bör finnas.

**Ansvarig**

Älvkarleby Hus

**Åtgärder**

Planerad åtgärd under 2016

**Status**

Planerad åtgärd

---



**Plats 20**

Mellan Tebogatan 2 och Hårstagatan 10.



**Problem**

Trasig bom.

**Ansvarig**

Älvkarleby Hus

**Åtgärder**

Nya bommar på plats

**Status**

Åtgärdat

---

**Plats 21**

Tebogatan



**Problem**

Dålig skylt som säger att det är förbundet att parkera längst ner på Tebogatan.

**Ansvarig**

Älvkarleby Kommun

**Åtgärder**

Nya skyltar på plats

**Status**

Åtgärdat

---



**Plats 22**

Centralgatan



**Problem**

Trasigt brunnslöck, finns risk att locket faller ner i brunnen.

**Ansvarig**

Älvkarleby Kommun

**Åtgärder**

Planerad åtgärd under 2016

**Status**

Planerad åtgärd

---

**Plats 23**

Centralgatan



**Problem**

Trasig skylt

**Ansvarig**

Älvkarleby Kommun

**Åtgärder**

Planerad åtgärd under 2016

**Status**

Planerad åtgärd

---



**Plats 24**

Korsningen Ågatan - Centralgatan



**Problem**

Dålig skyltning och dåliga vägmarkeringar för övergångsställen

**Ansvarig**

Älvkarleby Kommun

**Åtgärder**

Ingen planerad åtgärd

**Status**

Ingen planerad åtgärd

---



### **Vi får inte glömma det positiva**

- Hårstaområdet upplevs som belyst och fint.
- Skutskärs centrum är bra belyst.

### **Vad vi själva kan bidra med för ökad trygghet**

- Felanmäla när vi ser något som behöver åtgärdas, se kontaktvägar nedan
- Köra långsammare - hålla hastighetsbegränsningarna.
- Trivsel och trygghet följs åt

### **Välkommen att felanmäla**

Tekniska avdelningen välkomnar felanmälan när det gäller belysning och andra fel. Det är bra om det är fler ”ögon” som tittar och felet blir då snabbare åtgärdade. Ring felanmälan på telefon 026 – 830 00 eller Älvkarleby kommuns hemsida.

### **Reflektioner**

En trygghetsvandring är ett sätt att titta på ett område med ”trygghetsglasögon” på och se vad man kan göra för att öka tryggheten i området. Men mer kan göras av alla som bor och verkar i området.

Senast den **1 juni 2016** ska protokollet offentliggöras på Älvkarleby kommuns hemsida där eventuella åtgärder finns med.

Tack för er deltagande och engagemang

/Martin Nilsson

Beredskap-och Säkerhetssamordnare Älvkarleby Kommun.